



Commune de Iwuy

Modification du Plan Local d'Urbanisme

Plan de zonage du PLU, zooms à l'échelle 1/5000 :

- Zoom sur le secteur "le Moutier" :
version avant modification (approuvée le 8 avril 2004) et version modifiée
- Zoom sur le secteur "les Tordoirs" :
version avant modification (approuvée le 8 avril 2004) et version modifiée

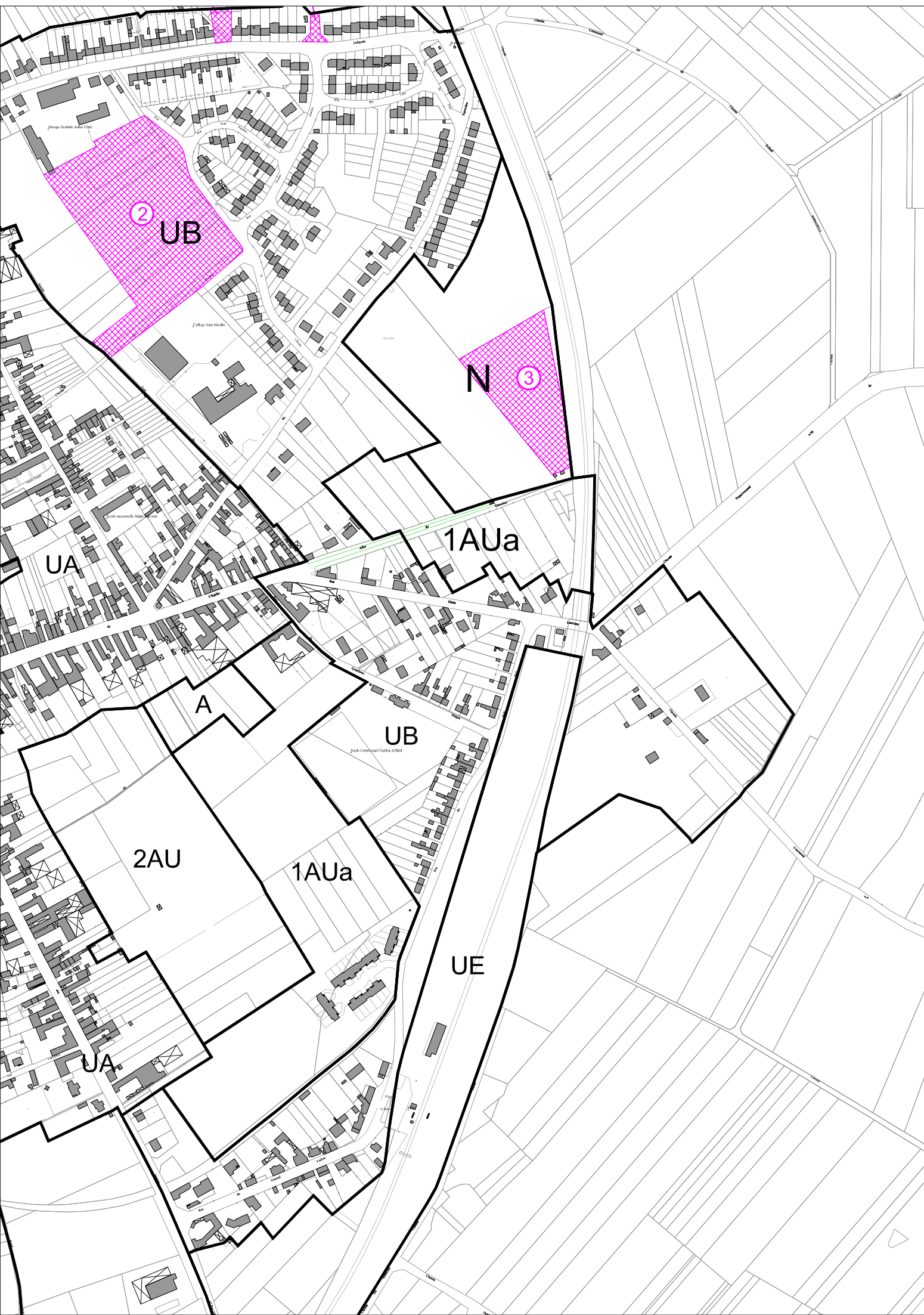
Révision de Plan Local d'Urbanisme, approuvée le 8 avril 2004

Première modification de Plan Local d'Urbanisme approuvée le 14 mai 2008

Seconde modification de Plan Local d'Urbanisme/ Vu pour être annexé à l'arrêté d'enquête publique du :



INGEO




Légende :

— limites de zones

Emplacements réservés

 Localisation

 Numéro d'opération (renvoi à la liste des emplacements réservés)

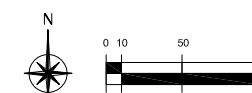
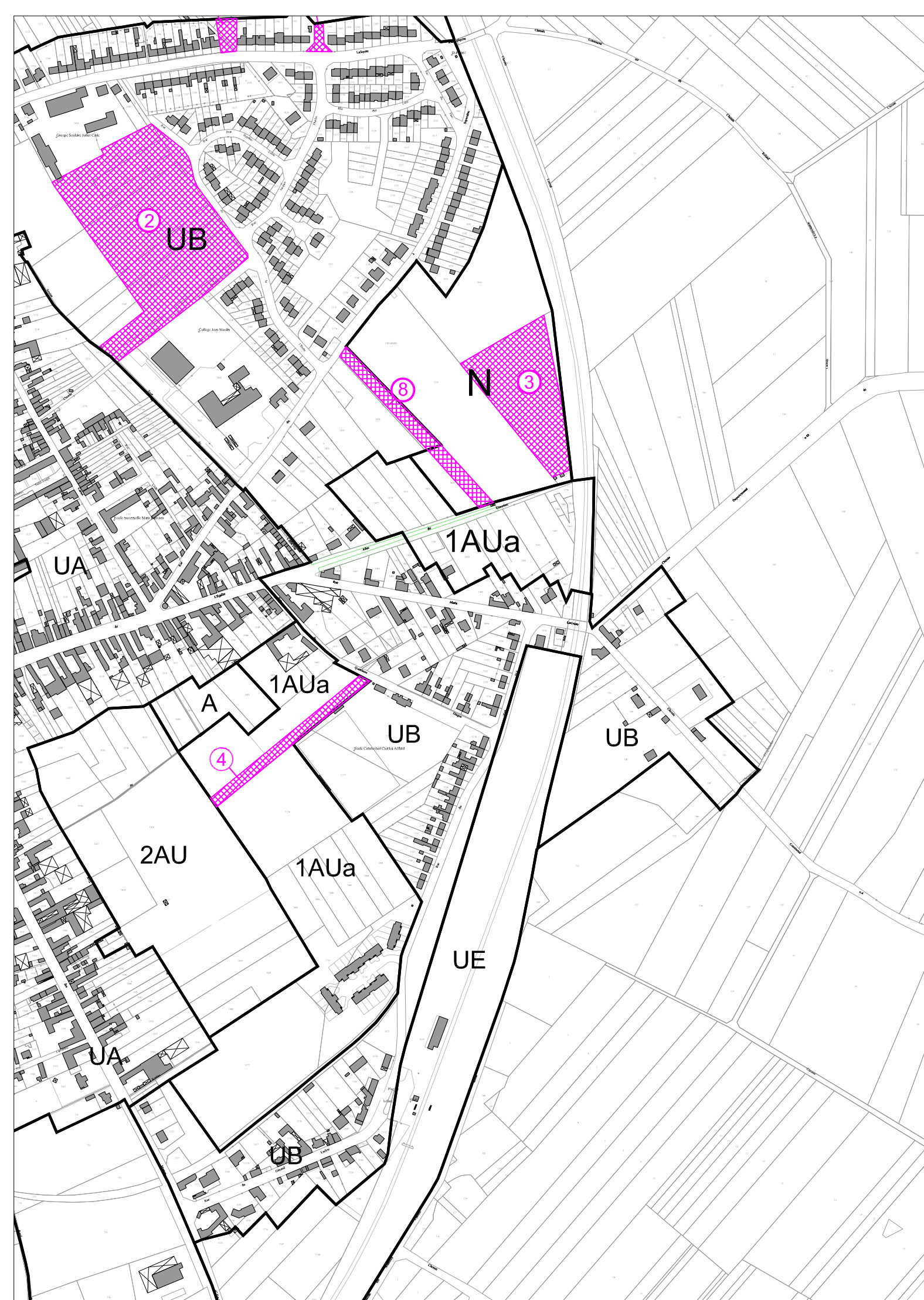


Tableau des surfaces :

Numéro	Intitulé	Bénéficiaire	Surface
1	Création d'une station de refoulement	Commune de Iwuy	1 170 m ²
2	Aménagements sociaux et multi-sports et liaison verte	Commune de Iwuy	28 000 m ²
3	Extension du cimetière	Commune de Iwuy	11 400 m ²
4	Accroche voie interne à la zone 1AUa	Commune de Iwuy	3 000 m ²
5	Desserte de la zone 1AUa depuis la rue Lafayette	Commune de Iwuy	770 m ²
6	Desserte de la zone 1AUa depuis la rue Lafayette	Commune de Iwuy	420 m ²
7	Desserte de la zone 1AUb depuis la route départementale RD 630	Commune de Iwuy	1 030 m ²



Légende :

— limites de zones

▨ Espace boisé classé à conserver ou à créer

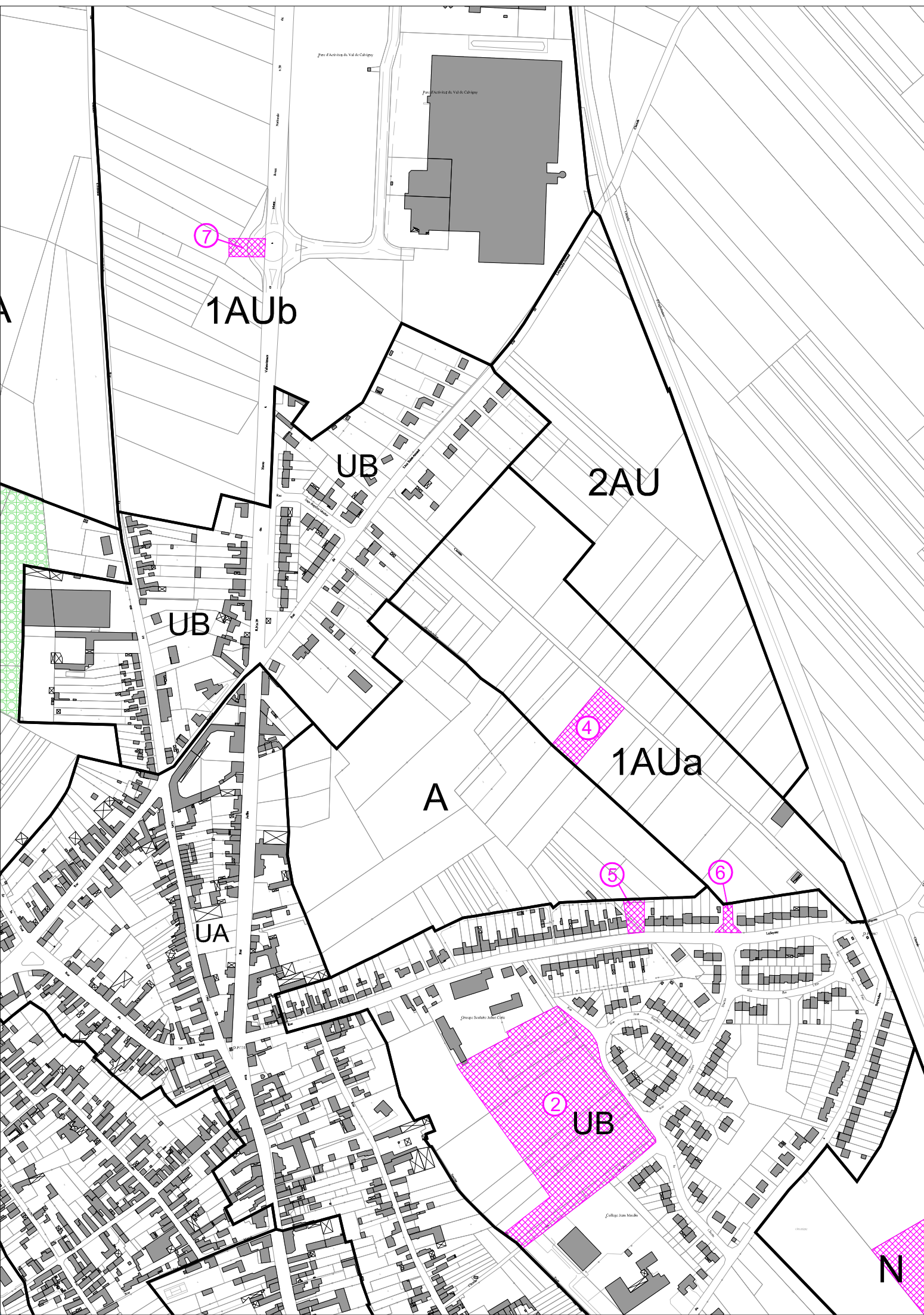
Emplacements réservés

▨ Localisation

① Numéro d'opération (renvoi à la liste des emplacements réservés)

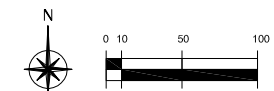
Tableau des surfaces :

Numéro	Intitulé	Bénéficiaire	Surface
1	Création d'une station de refoulement	Commune de Iwuy	1 170 m ²
2	Zone mixte d'habitat de qualité énergétique et environnementale, espaces multisports	Commune de Iwuy	28 000 m ²
3	Extension du cimetière	Commune de Iwuy	11 400 m ²
4	Création de voie d'accès à la zone 2AU	Commune de Iwuy	2 640 m ²
5	Desserte de la zone A depuis la rue Lafayette	Commune de Iwuy	770 m ²
6	Desserte de la zone 2AU depuis la rue Lafayette	Commune de Iwuy	420 m ²
7	Desserte de la zone 1AUb depuis la route départementale RD 630	Commune de Iwuy	1 030 m ²
8	Création d'une voie de desserte largeur 12 m	Commune de Iwuy	3 445 m ²
9	Création de voie d'accès à la zone A	Commune de Iwuy	400 m ²



Légende :

— limites de zones



Emplacements réservés

 Localisation


 Numéro d'opération (renvoi à la liste des emplacements réservés)

Tableau des surfaces :

Numéro	Intitulé	Bénéficiaire	Surface
1	Création d'une station de refoulement	Commune de Iwuy	1 170 m ²
2	Aménagements sociaux et multi-sports et liaison verte	Commune de Iwuy	28 000 m ²
3	Extension du cimetière	Commune de Iwuy	11 400 m ²
4	Accroche voie interne à la zone 1AUa	Commune de Iwuy	3 000 m ²
5	Desserte de la zone 1AUa depuis la rue Lafayette	Commune de Iwuy	770 m ²
6	Desserte de la zone 1AUa depuis la rue Lafayette	Commune de Iwuy	420 m ²
7	Desserte de la zone 1AUb depuis la route départementale RD 630	Commune de Iwuy	1 030 m ²

